

ПРОТОКОЛ № 1

общего собрания участников долевой собственности на земельный участок из земель сельскохозяйственного назначения с кадастровым номером 26:02:000000:195, площадью 32739343,00 кв.м, категория земель — земли с/х назначения, для сельскохозяйственного производства, адрес (местоположения): Ставропольский край, Ипатовский район, установлено относительно ориентира Территория Муниципального образования Лиманского сельсовета, секция 1 контуры 11, 24, 29, 29а, 66, 69, 72, 90, 95, 97, 98, 104, 407, 111; секция 2 контуры 3, 42; секция 6 контуры 63, 63а, 63г, 68, 72, 70а, 70б, 74а, 74б; секция 7 контуры 27, 28, 30, 34, 35, 41, 45, 48, 52, 53, 56, 58, 61; секция 11 контуры 6, 11, 16, 20; секция 15 контуры 5, 9, 13, 25, 31, 36 расположенного в границах участка.

28 января 2020 года

Место проведения собрания - здание Дома культуры с. Лиман Ипатовского района, Ставропольского края, ул. Ленина 71. Извещение о созыве общего собрания участников общей долевой собственности на земельный участок из земель сельскохозяйственного назначения с кадастровым номером 26:02:000000:195, площадью 32739343,00 кв.м, категория земель — земли с/х назначения, для сельскохозяйственного производства, адрес (местоположения): Ставропольский край, Ипатовский район, установлено относительно ориентира Территория Муниципального образования Лиманского сельсовета, секция 1 контуры 11, 24, 29, 29а, 66, 69, 72, 90, 95, 97, 98, 104, 407, 111; секция 2 контуры 3, 42; секция 6 контуры 63, 63а, 63г, 68, 72, 70а, 70б, 74а, 74б; секция 7 контуры 27, 28, 30, 34, 35, 41, 45, 48, 52, 53, 56, 58, 61; секция 11 контуры 6, 11, 16, 20; секция 15 контуры 5, 9, 13, 25, 31, 36 расположенного в границах участка, опубликовано в общественно — политической газете Ипатовского городского округа СК «Степные Зори» № 95 (11244) от 10 декабря 2019 года, обнародовано с 10 декабря 2019 года на информационных стендах села Лиман Ипатовского городского округа Ставропольского края по месту расположения земельного участка. Размещено с 10 декабря 2019 года в сети интернет на официальном сайте администрации Ипатовского городского округа Ставропольского края.

Время начала регистрации участников собрания - 8 часов 30 мин.

Время окончания регистрации участников собрания — 11 часов 05 минут.


Время начала общего собрания - 11 часов 15 мин.


Всего на земельном участке с кадастровым номером 26:02:000000:195 зарегистрировано 174 (100 %) собственника (участника долевой собственности), которые владеют 235,515 (100 %) долями;


На дату проведения собрания зарегистрированы как участники собрания - **88 собственников** (их представителей), что составляет **50,58 %** от их общего числа собственников земельных долей, которые владеют **113,3842 долями**, что составляет **48,1431 %** от общего числа долей. Кворум для голосования по вопросам повестки дня согласно ст. 14.1 ФЗ №101-ФЗ «Об обороте земель сельскохозяйственного назначения» от 24.07.2002 года — **имеется. Собрание правомочно.**

На собрании присутствует уполномоченное должностное лицо администрации Ипатовского городского округа Ставропольского края на основании распоряжения главы администрации Ипатовского городского округа Ставропольского края от 24.01.2020 г. № 14-р, заместитель главы администрации – начальник отдела сельского хозяйства, охраны окружающей среды, гражданской обороны, чрезвычайных ситуаций антитеррора администрации Ипатовского городского округа Ставропольского края **Головинов Николай Сергеевич.**

В соответствии с распоряжением № 14-р от 24.01.2020 г. в организации и проведении общего собрания с правом удостоверения полномочий, присутствующих на собрании лиц, с правом регистрации участников долевой собственности на земельный участок или их представителей для участия в собрании, а так же с правом осуществления подсчета голосов по процедурным вопросам общего собрания принимают участие специалисты администрации Ипатовского городского округа

Председатель собрания 

секретарь собрания 

Представитель администрации Ипатовского городского округа 

Ставропольского края: **Волкова Лариса Александровна, Чубова Наталья Александровна, Воропаева Наталья Павловна, Кузнецова Елена Юрьевна**, и специалист Лиманского территориального отдела по работе с населением управления по работе с территориями администрации Ипатовского городского округа Ставропольского края **Бондарь Наталья Сергеевна**.

Представитель администрации Ипатовского городского округа - специалист администрации Ипатовского городского округа: **Воропаева Наталья Павловна** до начала собрания сообщила, что представители собственников Ганжула Д.В. и Муравин О.И. имеющие право распоряжение на 1,5 (одна целая пять десятых) земельной доли покинули собрание, заявили об исключении их из регистрационных листов и отказались принимать участие в голосовании.

Собрание открыл уполномоченное должностное лицо администрации Ипатовского городского округа Ставропольского края заместитель главы администрации – начальник отдела сельского хозяйства, охраны окружающей среды, гражданской обороны, чрезвычайных ситуаций антитеррора администрации Ипатовского городского округа Ставропольского края **Головинов Николай Сергеевич**.

Уважаемые собственники!

По инициативе участника долевой собственности Чернецова Геннадия Владимировича, сегодня проводится общее собрание участников долевой собственности на земельный участок сельскохозяйственного назначения с кадастровым номером 26:02:000000:195, площадью 32739343,00 кв.м, расположенный по адресу: Ставропольский край, Ипатовский район, установлено относительно ориентира Территория Муниципального образования Лиманского сельсовета, секция 1 контуры 11, 24, 29, 29а, 66, 69, 72, 90, 95, 97, 98, 104, 407, 111; секция 2 контуры 3, 42; секция 6 контуры 63, 63а, 63г, 68, 72, 70а, 70б, 74а, 74б; секция 7 контуры 27, 28, 30, 34, 35, 41, 45, 48, 52, 53, 56, 58, 61; секция 11 контуры 6, 11, 16, 20; секция 15 контуры 5, 9, 13, 25, 31, 36.

Собрание проводится в соответствии с Федеральным законом от 24.07.2002 года № 101-ФЗ «Об обороте земель сельскохозяйственного назначения».

Согласно п. 5 ст. 14.1 Федерального закона № 101-ФЗ «Об обороте земель сельскохозяйственного назначения» от 24.07.2002 года общее собрание считается правомочным в случае присутствия на нем участников долевой собственности, составляющих не менее чем 50 процентов их общего числа или, если способ указания размера земельной доли допускает сопоставление долей в праве общей собственности на земельный участок, владеющих более чем 50 процентами таких долей.

На нашем собрании присутствует лично или через представителей **88 собственников**, что составляет **50,58 %** от общего числа собственников, которые владеют **113,3842 долями**, что составляет **48,1431 %** от общего числа долей. Кворум для голосования по вопросам повестки дня согласно ст. 14.1 ФЗ №101-ФЗ «Об обороте земель сельскохозяйственного назначения» от 24.07.2002 года — **имеется. Собрание правомочно.**

В соответствии со статьей 14.1 Закона об обороте орган местного самоуправления извещает о проведении собрания, а его уполномоченное должностное лицо участвует в организации и проведении общего собрания, в том числе:

1) осуществляет проверку надлежащего извещения участников долевой собственности о проведении общего собрания и соответствия повестки дня общего собрания требованиям настоящего Федерального закона;

2) удостоверяет полномочия присутствующих на собрании лиц, обеспечивают допуск к голосованию на собрании;

3) председательствует при открытии и ведении общего собрания, если иной председатель не будет избран;

4) обеспечивает соблюдение требований настоящего Федерального закона к порядку проведения общего собрания;

5) разъясняет участникам долевой собственности их права и обязанности при проведении общего собрания;

Председатель собрания



секретарь собрания



Представитель администрации Ипатовского городского округа



- б) подписывает протокол общего собрания;
- 7) участвует в обсуждении вопросов с правом совещательного голоса.

Решения по всем вопросам повестки дня принимаются открытым голосованием.

В соответствии с п. 8 ст. 14.1 Закона об обороте земель сельскохозяйственного назначения решение считается принятым, если за него проголосовали участники общего собрания, владеющие в совокупности более чем 50 процентами долей общего числа долей собственников, присутствующих на общем собрании (при условии, что способ указания размера земельной доли допускает сопоставление долей в праве общей долевой собственности на этот земельный участок), или большинство участников общего собрания.

Предпочтительным является способ голосования, учитывающий размер долей, принадлежащий голосующим, что не противоречит правовой позиции Конституционного суда Российской Федерации, выраженной в постановлении от 30 января 2009 г. №1-П.

При регистрации участникам общего собрания на руки были выданы информационные мандаты с указанием количества принадлежащих долей (голосов). Они будут нужны для голосования. Голосование и подсчет голосов будет проводиться путем простого арифметического пересчета поднятых рук участников собрания с мандатами для подсчета долей (голосов), принявших участие в голосовании.

Представитель администрации Ипатовского городского округа Ставропольского края заместитель главы администрации – начальник отдела сельского хозяйства, охраны окружающей среды, гражданской обороны, чрезвычайных ситуаций антитеррора администрации Ипатовского городского Ставропольского края **Головинов Николай Сергеевич** огласил открытое письмо главы КФХ ИП Усенко Ивана Ивановича к участникам общего собрания, в котором он заявил, что собрание не правомочно и считает его незаконным, первоначальный Договор аренды земельного участка, заключенный КФХ ИП Усенко И.И. возобновлен на тот же срок, на тех же условиях. Также Головинов Н.С. пояснил, так как письмо поступило в администрацию Ипатовского городского округа Ставропольского края и адресовано общему собранию участников долевой собственности, то он обязан его огласить на общем собрании, правовой оценки данного обращения делать никто не будет.

Продолжая собрание, Головинов Н.С. сообщил, что для проведения собрания участникам необходимо избрать председателя общего собрания и секретаря общего собрания.

Какие будут предложения по избранию председателя и секретаря общего собрания?

ВЫСТУПИЛ: Чернецов Геннадий Владимирович, который предложил избрать председателем собрания представителя участника долевой собственности Василенко Константина Анатольевича и секретарем собрания - Панарина Владимира Ивановича.

Поступило предложение избрать:

Председателем общего собрания — Василенко Константина Анатольевича,

Секретарем общего собрания — Панарина Владимира Ивановича.

Других предложений не поступало.

Вопрос поставлен на голосование.

ГОЛОСОВАЛИ: «за» - 86 голосов (97,72 %) (111,8842 доли – 98,68 %), «против» - 0 голосов, «воздержались» - 0 голосов.

РЕШЕНИЕ ПРИНЯТО.

РЕШИЛИ: Избрать председателем общего собрания - Василенко Константина Анатольевича, Секретарем общего собрания — Панарина Владимира Ивановича.

Полномочия по ведению общего собрания преданы избранному председателю общего собрания Василенко Константину Анатольевичу, при ведении протокола секретарем Панариным Владимиром Ивановичем. Собрание продолжается.

Председатель собрания Василенко К.А. оглашает повестку дня.

Председатель собрания

секретарь собрания

Представитель администрации Ипатовского городского округа

ПОВЕСТКА ДНЯ СОБРАНИЯ:

1. Избрание председателя, секретаря и членов счетной комиссии общего собрания.
2. Об условиях договора аренды земельного участка находящегося в общей долевой собственности.
3. О предложениях относительно проектов межевания земельных участков.
4. Об утверждении проектов межевания земельных участков.
5. Об утверждении перечня собственников земельных участков образуемых в соответствии с проектами межевания земельных участков.
6. Об утверждении размера доли (долей) в праве долевой собственности на образованные земельные участки.
7. О лице, уполномоченном от имени участников общей долевой собственности действовать без доверенности, при согласовании местоположения границ земельных участков, одновременно являющихся границей земельного участка находящегося в долевой собственности, при обращении с заявлением о проведении государственного кадастрового учета и (или) государственной регистрации прав на недвижимое имущество в отношении земельного участка, находящегося в долевой собственности, и образуемых из него земельных участков, а также заключать договора аренды данного земельного участка или соглашения об установлении сервитута, об осуществлении публичного сервитута в отношении данного земельного участка или соглашения об изъятии недвижимого имущества для государственных или муниципальных нужд (далее уполномоченное общим собранием лицо), в том числе об объеме и о сроках таких полномочий.

Председатель собрания Василенко К.А. предлагает участникам общего собрания утвердить оглашенную повестку дня.

Вопрос поставлен на голосование.

ГОЛОСОВАЛИ: «за» - 86 голосов (97,72 %) (111,8842 доли – 98,68%), «против» - 0 голосов, «воздержались» - 0 голосов.

РЕШЕНИЕ ПРИНЯТО.

РЕШИЛИ: Утвердить повестку дня общего собрания.

ВОПРОС № 1 ПОВЕСТКИ ДНЯ СОБРАНИЯ:

Избрание председателя, секретаря и членов счетной комиссии общего собрания.

ВЫСТУПИЛ: Председатель собрания Василенко К.А., который сообщил, что в продолжение рассмотрения 1 вопроса повестки дня общему собранию необходимо избрать членов счетной комиссии общего собрания, а именно председателя счетной комиссии и двух членов комиссии. У кого какие будут предложения?

ВЫСТУПИЛ: Дьяголев Н. В., который предложил в качестве председателя счетной комиссии и членов комиссии следующих лиц: председателем счетной комиссии Чернецова Геннадия Владимировича, членами комиссии Тимошкова Геннадия Егоровича и Герасименко Сергея Ивановича. Далее выступил Герасименко С.И., который предложил также включить членами счетной комиссии ведущего специалиста администрации Ипатовского городского округа Ставропольского края: Воропаеву Наталью Павловну и главного специалиста Лиманского территориального отдела по работе с населением управления по работе с территориями администрации Ипатовского городского округа Ставропольского края Бондарь Наталью Сергеевну.

Больше заявок и кандидатур не поступало. Вопрос об избрании председателем счетной комиссии Чернецова Геннадия Владимировича, членами счетной комиссии Тимошкова Геннадия

Председатель собрания



секретарь собрания



Представитель администрации Ипатовского городского округа



Егоровича, Герасименко Сергея Ивановича, Воропаеву Наталью Павловну, Бондарь Наталью Сергеевну поставлен на голосование.

ГОЛОСОВАЛИ: «за» - 86 голосов (97,72 %) (111,8842 доли – 98,68%), «против» - 0 голосов, «воздержались» - 0 голосов.

РЕШЕНИЕ ПРИНЯТО.

РЕШИЛИ: Избрать председателем счетной комиссии Чернецова Геннадия Владимировича, членами счетной комиссии Тимошкова Геннадия Егоровича, Герасименко Сергея Ивановича, Воропаеву Наталью Павловну, Бондарь Наталью Сергеевну.

ВОПРОС № 1 ПОВЕСТКИ ДНЯ ИСЧЕРПАН.

ВОПРОС № 2 ПОВЕСТКИ ДНЯ СОБРАНИЯ:

Об условиях договора аренды земельного участка находящегося в общей долевой собственности

ВЫСТУПИЛ: Председатель собрания Василенко К.А. который сообщил, что государственная регистрация договора аренды земельного участка из земель сельскохозяйственного назначения с кадастровым номером 26:02:000000:195 от 22.08.2009 года закончилась. Администрация Ипатовского городского округа на основании заявления арендатора Усенко И.И. объявила о созыве общего собрания для заключения нового договора аренды на новый срок. Однако позднее арендатор Усенко И.И. аннулировал свое заявление и отменил проведение общего собрания. Тем самым арендатор Усенко И.И. самоустранился от заключения нового договора аренды. Далее арендатор Усенко И.И. через СМИ объявил о пролонгации договора, однако пролонгация договора, на которой настаивает старый арендатор Усенко И.И., тоже не состоялась, так как любой договор земельных отношений заключенный на срок более 1 года подлежит государственной регистрации. Новый договор аренды земельного участка с кадастровым номером 26:02:000000:195 не зарегистрирован. Поэтому встал вопрос о заключении нового договора аренды, что бы земельные доли, не смогли быть переданы в доверительное управление в соответствии с действующим законодательством. Какие будут предложения.

ВЫСТУПИЛ: Глава КФХ Дьяголева И.Н. которая сообщила, что она возглавляет действующее КФХ, которое арендует и использует земельные пай на территории Лиманского территориального отдела администрации Ипатовского городского округа Ставропольского края, выплачивает полностью и в срок арендную плату. Она предложила участникам собрания заключить новый договор аренды на земельный участок с кадастровым номером 26:02:000000:195 с ее КФХ сроком на 10 лет, с правом досрочного выхода по окончании сельскохозяйственного года и озвучила условия аренды. Она сообщила, что при заключении нового договора аренды земельного участка из земель сельскохозяйственного назначения с кадастровым номером 26:02:000000:195, она предлагает следующую арендную плату за 1/235,5 15(одну двести тридцать пятую пятьсот пятнадцатую доли) или 850/200187 долю в праве на земельном участке (за доли меньшего размере в пропорциональном порядке исходя из размера арендной платы за 1/235,5 15(одну двести тридцать пятую пятьсот пятнадцатую доли) или 850/200187 долю в праве):


Председатель собрания



секретарь собрания



Представитель администрации Ипатовского городского округа



Виды арендной платы	Ежегодный размер платежа, руб. или кг в натуре	Размер выплаты на каждый срок платежа	Сроки (конкретные даты или периодичность) платежей.
1. Деньги		5 000 рублей	Один раз на погребение пайщика за время действия договора
2. Продукция:			
а) озимая пшеница фуражная	3300 кг		Ежегодно до 01 октября текущего года.
3. Предоставление услуг:			
а) компенсация уплаты земельного налога			Ежегодно при предоставлении квитанций об оплате
б) ритуальные услуги			Предоставление гроба и услуг по выкапыванию могилы.
в) вспашка огородов ЛПХ			Ежегодно по заявке пайщика.

Арендная плата может выдаваться в денежном выражении по соглашению сторон, расчет по арендной плате в денежном выражении производится по ценам до 1 октября текущего года аренды.

Председатель собрания Василенко К.А. ознакомил участников собрания с проектом договора предлагаемого к заключению и условиями аренды.

Вопрос заключения нового договора аренды земельного участка из земель сельскохозяйственного назначения с кадастровым номером 26:02:000000:195 сроком на 10 (десять) лет с ИП главой КФХ Дьяголевой И.Н. поставлен на голосование.

ГОЛОСОВАЛИ: «за» - 82 голоса (93,18 %) (88,2165 доли – 78,85%), «против» - 0 голосов, «воздержались» - 4 голоса (4,54%) (23,6677 доли – 21,15%).

РЕШЕНИЕ ПРИНЯТО.

РЕШИЛИ: Заключить новый договор аренды земельного участка из земель сельскохозяйственного назначения с кадастровым номером 26:02:000000:195 сроком на 10 (десять) лет с ИП главой КФХ Дьяголевой Ириной Николаевной

ВЫСТУПИЛИ: Собственники Головерова Ирина Ивановна и Головеров Анатолий Васильевич, которые просили внести в протокол сведения в соответствии с п. 5 ст. 14 Федерального закона № 101-ФЗ «Об обороте земель сельскохозяйственного назначения» от 24.07.2002 года, о том что они намерены выделить свои земельные доли (1 доля + 19,6677 доли) и распорядиться ими по своему усмотрению.

ВЫСТУПИЛ: Собственник Дьяченко Дмитрий Сергеевич, который просил внести в протокол сведения в соответствии с п. 5 ст. 14 Федерального закона № 101-ФЗ «Об обороте земель сельскохозяйственного назначения» от 24.07.2002 года, о том что он и Дьяченко Лиля Александровна намерены выделить свои земельные доли (1 доля + 1 доля) и распорядиться ими по своему усмотрению.

Председатель собрания

секретарь собрания

Представитель администрации Ипатовского городского округа

ВЫСТУПИЛ: Собственник Мищенко Анатолий Семенович, который просил внести в протокол сведения в соответствии с п. 5 ст. 14 Федерального закона № 101-ФЗ «Об обороте земель сельскохозяйственного назначения» от 24.07.2002 года, о том что он намерен выделить свою земельную долю (1 доля) и распорядиться ее по своему усмотрению.

ВОПРОС № 2 ПОВЕСТКИ ДНЯ ИСЧЕРПАН.

**ВОПРОС № 3 ПОВЕСТКИ ДНЯ СОБРАНИЯ:
О предложениях относительно проектов межевания земельных участков.**

ВЫСТУПИЛ: Председатель собрания Василенко К.А., который сообщил, что до проведения общего собрания некоторые собственники объединились и изготовили проекты межевания земельных участков.

Проекты межевания земельных участков по заказу Федорова Сергея Александровича и Дьяголева Никиты Владимировича изготовлены кадастровым инженером Клименко Дмитрием Владимировичем. Номер квалификационного аттестата кадастрового инженера: 26-10-2. Почтовый адрес и адрес электронной почты, по которым осуществляется связь с кадастровым инженером: СК, Ипатовский район, г. Ипатово, ул. Гагарина 104/13, klimenko_d@mail.ru.

Проекты межевания земельных участков по заказу Саямова Мусы Джумаевича, Ковалева Романа Сергеевича и Тимошкова Евгения Викторовича изготовлены кадастровым инженером Невечеря Александром Александровичем. Номер квалификационного аттестата кадастрового инженера: 26-10-4. Почтовый адрес и адрес электронной почты по которым осуществляется связь с кадастровым инженером: СК, Ипатовский район, г. Ипатово, ул. Ленина 120, кв. 11, nevcherya@mail.ru.

Информация об указанных проектах в соответствии требованиями Федерального закона № 101-ФЗ «Об обороте земель сельскохозяйственного назначения» от 24.07.2002 года была опубликована в средствах массовой информации. Проекты межевания были представлены на рассмотрение участникам долевой собственности в порядке, установленном законом. Возражений относительно границ и местоположения выделяемых земельных участков или предложений о доработке проектов межевания не поступило. В связи, с чем председателем собрания были оглашены основные характеристики образуемых земельных участков.

Председатель собрания предложил обсудить проекты межевания в количестве 5 (пять) штук.

Вопрос о предложениях относительно проектов межевания земельных участков поставлен на голосование.

ГОЛОСОВАЛИ: «за» - 86 голосов (97,72 %) (111,8842 доли – 98,68%), «против» - 0 голосов, «воздержались» - 0 голосов.

РЕШЕНИЕ ПРИНЯТО.

РЕШИЛИ: проекты принять.

ВОПРОС № 3 ПОВЕСТКИ ДНЯ ИСЧЕРПАН.

**ВОПРОС № 4 ПОВЕСТКИ ДНЯ СОБРАНИЯ:
Об утверждении проектов межевания земельных участков.**

Председатель собрания Василенко К.А. сообщил, что для того что бы собственники земельных долей смогли оформить свои проекты межевания их необходимо утвердить на общем собрании в соответствии с п. 3 ст. 13 Федерального закона № 101-ФЗ «Об обороте земель сельскохозяйственного назначения» от 24.07.2002 года. Какие будут предложения.

ВЫСТУПИЛ: Саямов М.Д., который предложил утвердить все проекты межевания земельных участков, но по отдельности каждый.

Больше предложений не поступало.

Председатель собрания



секретарь собрания



Представитель администрации Ипатовского городского округа



Вопрос об утверждении проектов межевания земельных участков выделяемых из исходного земельного участка с кадастровым номером 26:02:000000:195 поставлен на голосование.

Вопрос об утверждении проекта межевания земельных участков изготовленного кадастровым инженером Невечеря А.А. по заказу Саямова Мусы Джумаевича об образовании земельного участка общей площадью 2618064 кв.м выделяемого из исходного земельного участка с кадастровым номером 26:02:000000:195 в счет 18 (восемнадцать) земельных долей поставлен на голосование.

ГОЛОСОВАЛИ: «за» - 84 голоса (95,45 %) (108,8842 доли – 96,03%), «против» - 0 голосов, «воздержались» - 2 голоса (2,27 %) (3 доли – 2,65%).

РЕШЕНИЕ ПРИНЯТО.

ПРИНЯТОЕ РЕШЕНИЕ: Проект утвержден.

Вопрос об утверждении проекта межевания земельных участков изготовленного кадастровым инженером Невечеря А.А. по заказу Ковалева Романа Сергеевича об образовании земельного участка общей площадью 695061 кв.м выделяемого из исходного земельного участка с кадастровым номером 26:02:000000:195 в счет 5 (пять) земельных долей поставлен на голосование.

ГОЛОСОВАЛИ: «за» - 84 голоса (95,45 %) (108,8842 доли – 96,03 %), «против» - 0 голосов, «воздержались» - 2 голоса (2,27 %) (3 доли – 2,65%).

РЕШЕНИЕ ПРИНЯТО.

ПРИНЯТОЕ РЕШЕНИЕ: Проект утвержден.

Вопрос об утверждении проекта межевания земельных участков изготовленного кадастровым инженером Невечеря А.А. по заказу Тимошкова Евгения Викторовича об образовании земельного участка общей площадью 903580 кв.м выделяемого из исходного земельного участка с кадастровым номером 26:02:000000:195 в счет 6 (шести) земельных долей поставлен на голосование.

ГОЛОСОВАЛИ: «за» - 84 голоса (95,45 %) (108,8842 доли – 96,03%), «против» - 0 голосов, «воздержались» - 2 голоса (2,27 %) (3 доли – 2,65%).

РЕШЕНИЕ ПРИНЯТО.

ПРИНЯТОЕ РЕШЕНИЕ: Проект утвержден.

Вопрос об утверждении проекта межевания земельных участков изготовленного кадастровым инженером Клименко Д.В. по заказу Федорова Сергея Александровича об образовании земельного участка общей площадью 714196 кв.м выделяемого из исходного земельного участка с кадастровым номером 26:02:000000:195 в счет 5 (пять) земельных долей поставлен на голосование.

ГОЛОСОВАЛИ: «за» - 84 голоса (95,45 %) (108,8842 доли – 96,03%), «против» - 0 голосов, «воздержались» - 2 голоса (2,27 %) (3 доли - 2,65%).

РЕШЕНИЕ ПРИНЯТО.

ПРИНЯТОЕ РЕШЕНИЕ: Проект утвержден.

Вопрос об утверждении проекта межевания земельных участков изготовленного кадастровым инженером Клименко Д.В. по заказу Дьяголева Никиты Владимировича об образовании земельного участка общей площадью 5459746 кв.м выделяемого из исходного земельного участка с кадастровым номером 26:02:000000:195 в счет 35 (тридцать пять) земельных долей поставлен на голосование.

ГОЛОСОВАЛИ: «за» - 84 голоса (95,45 %) (108,8842 доли – 96,03%), «против» - 0 голосов, «воздержались» - 2 голоса (2,27 %) (3 доли – 2,65%).

РЕШЕНИЕ ПРИНЯТО.

ПРИНЯТОЕ РЕШЕНИЕ: Проект утвержден.

ВОПРОС № 4 ПОВЕСТКИ ДНЯ ИСЧЕРПАН.

Председатель собрания



секретарь собрания



Представитель администрации Ипатовского городского округа



ВОПРОС № 5 ПОВЕСТКИ ДНЯ СОБРАНИЯ:

Об утверждении списков собственников земельных участков образуемых в соответствии с проектами межевания.

Председатель собрания Василенко К.А. сообщил, что в соответствии с действующим законодательством участникам собрания, так как проекты межевания земельных участков утверждены, то теперь необходимо утвердить списки собственников земельных участков образуемых в соответствии с проектами межевания. Какие будут предложения.

ВЫСТУПИЛ: Ковалев Р.С., который предложил утвердить списки собственников земельных участков отдельно по каждому участку.

Больше предложений не поступало.

На голосование поставлен вопрос об утверждении списка собственников земельных долей (пайщиков), на образуемом земельном участке в соответствии с проектом межевания земельных участков, изготовленного кадастровым инженером Невечеря А.А. по заказу Саламова М.Д. в составе: 1. Ливинский Владимир Иванович, 2. Ливинская Анна Владимировна, 3. Кирнова Ольга Владимировна, 4. Шевченко Павел Викторович, 5. Мирошниченко Василий Николаевич, 6. Чернецов Денис Геннадьевич, 7. Чернецова Наталья Васильевна, 8. Чернецов Геннадий Владимирович, 9. Типцов Михаил Григорьевич, 10. Ковалев Алексей Иванович, 11. Краснокуцева Татьяна Владимировна, 12. Головеров Сергей Николаевич, 13. Чернова Галина Геннадьевна, 14. Чернов Владимир Николаевич, 15. Душко Валентина Васильевна, 16. Шкодина Зинаида Михайловна, 17. Великдань Николай Иванович, 18. Деркачева Татьяна Ивановна.

ГОЛОСОВАЛИ: «за» - 84 голоса (95,45 %) (108,8842 доли – 96,03%), «против» - 0 голосов, «воздержались» - 2 голоса (2,27 %) (3 доли – 2,65%).

РЕШЕНИЕ ПРИНЯТО.

ПРИНЯТОЕ РЕШЕНИЕ: Список утвержден.

На голосование поставлен вопрос об утверждении списка собственников земельных долей (пайщиков), на образуемом земельном участке в соответствии с проектом межевания земельных участков, изготовленного кадастровым инженером Невечеря А.А. по заказу Ковалева Р.С. в составе: 1. Ковалева Любовь Васильевна, 2. Косенко Любовь Ивановна, 3. Ладутько Иван Сергеевич, 4. Ладутько Сергей Леонидович, 5. Ладутько Ирина Юрьевна.

ГОЛОСОВАЛИ: «за» - 84 голоса (95,45 %) (108,8842 доли – 96,03%), «против» - 0 голосов, «воздержались» - 2 голоса (2,27 %) (3 доли – 2,65%).

РЕШЕНИЕ ПРИНЯТО.

ПРИНЯТОЕ РЕШЕНИЕ: Список утвержден.

На голосование поставлен вопрос об утверждении списка собственников земельных долей (пайщиков), на образуемом земельном участке в соответствии с проектом межевания земельных участков, изготовленного кадастровым инженером Невечеря А.А. по заказу Тимошкова Е.В. в составе: 1. Белкина Таиса Яковлевна, 2. Фоменко Татьяна Николаевна, 3. Дьяченко Дмитрий Сергеевич, 4. Дьяченко Лиля Александровна, 5. Терещенко Виктор Васильевич, 6. Хорошилов Станислав Александрович.


ГОЛОСОВАЛИ: «за» - 84 голоса (95,45 %) (108,8842 доли – 96,03%), «против» - 0 голосов, «воздержались» - 2 голоса (2,27 %) (3 доли – 2,65%).

РЕШЕНИЕ ПРИНЯТО.

ПРИНЯТОЕ РЕШЕНИЕ: Список утвержден.

На голосование поставлен вопрос об утверждении списка собственников земельных долей (пайщиков), на образуемом земельном участке в соответствии с проектом межевания земельных участков, изготовленного кадастровым инженером Клименко Д.В. по заказу Федорова С.А. в составе: 1. Колодиева Нина Дмитриевна, 2. Федоров Александр Борисович, 3. Федорова Зоя

Председатель собрания



секретарь собрания



Представитель администрации Ипатовского городского округа



Викторова, 4. Федорова Наталья Васильевна, 5. Федорова Татьяна Васильевна.

ГОЛОСОВАЛИ: «за» - 84 голоса (95,45 %) (108,8842 доли – 96,03%), «против» - 0 голосов, «воздержались» - 2 голоса (2,27 %) (3 доли – 2,65%).

РЕШЕНИЕ ПРИНЯТО.

ПРИНЯТОЕ РЕШЕНИЕ: Список утвержден.

На голосование поставлен вопрос об утверждении списка собственников земельных долей (пайщиков), на образуемом земельном участке в соответствии с проектом межевания земельных участков, изготовленного кадастровым инженером Клименко Д.В. по заказу Дьяголева Н.В. в составе: 1. Бакулин Сергей Иванович, 2. Бровков Виктор Петрович, 3. Бровкова Зоя Ивановна, 4. Головеров Дмитрий Петрович, 5. Емельяненко Валентина Петровна, 6. Иваненко Людмила Ивановна, 7. Карасева Людмила Викторовна, 8. Карманцева Таиса Ильинична, 9. Киреева Валентина Александровна, 10. Коденцев Владимир Викторович, 11. Лапта Анатолий Иванович, 12. Лепихов Виктор Матвеевич, 13. Лепихов Вячеслав Викторович, 14. Лещенко Николай Архипович, 15. Ливенская Лариса Николаевна, 16. Ливенский Евгений Иванович, 17. Окуневский Валерий Александрович, 18. Панарин Анатолий Иванович, 19. Панарин Владимир Иванович, 20. Панарина Елена Анатольевна, 21. Пашкова Ирина Степановна, 22. Пекшев Василий Ильич, 23. Пекшева Елена Васильевна, 24. Плащенко Ирина Александровна, 25. Плащенко Николай Алексеевич, 26. Русина Надежда Владимировна, 27. Саприкин Виталий Владимирович, 28. Саприкин Владимир Викторович, 29. Силатов Виктор Викторович, 30. Силатова Валентина Михайловна, 31. Скорых Иван Иванович, 32. Тимошков Геннадий Егорович, 33. Тимошкова Татьяна Алексеевна, 34. Черниговская Ольга Алексеевна, 35. Чумаков Виктор Алексеевич.

ГОЛОСОВАЛИ: «за» - 84 голоса (95,45 %) (108,8842 доли – 96,03%), «против» - 0 голосов, «воздержались» - 2 голоса (2,27 %) (3 доли – 2,65%).

РЕШЕНИЕ ПРИНЯТО.

ПРИНЯТОЕ РЕШЕНИЕ: Список утвержден.

ВОПРОС № 5 ПОВЕСТКИ ДНЯ ИСЧЕРПАН.

ВОПРОС № 6 ПОВЕСТКИ ДНЯ СОБРАНИЯ:

Об утверждении размера доли (долей) в праве долевой собственности на образованные земельные участки.

Председатель собрания Василенко К.А. сообщил, что в соответствии с действующим законодательством участникам собрания, так как проекты межевания земельных участков утверждены, то теперь необходимо утвердить размер доли (долей) в праве долевой собственности на образованные земельные участки.

Какие будут предложения.

ВЫСТУПИЛ: Герасименко С.И., который предложил проголосовать отдельно по каждому проекту межевания и утвердить доли указанные кадастровым инженером в проекте межевания, так как они посчитаны и рассчитаны в соответствии с действующим законодательством исходя из площади исходного и образуемого земельного участка и наличия прав у каждого собственника земельной доли.

Больше предложений не поступало.

На голосование поставлен вопрос об утверждении размера доли (долей) в праве долевой собственности на образованный земельный участок в соответствии с проектом межевания земельных участков, общей площадью 2618064 кв.м. выделяемого из исходного земельного участка с кадастровым номером 26:02:000000:195, изготовленного кадастровым инженером Невечеря А.А. по заказу Саламова М.Д. нижепоименованным собственникам в следующем порядке:

1. Ливинский Владимир Иванович – общая долевая собственность – 100/1883 доли,
2. Ливинская Анна Владимировна - общая долевая собственность 100/1883 доли,

10

Председатель собрания



секретарь собрания



Представитель администрации Ипатовского городского округа



3. Кирнова Ольга Владимировна - общая долевая собственность 100/1883 доли,
4. Шевченко Павел Викторович - общая долевая собственность 100/1883 доли,
5. Мирошниченко Василий Николаевич - общая долевая собственность 133/1883 доли,
6. Чернецов Денис Геннадьевич - общая долевая собственность 100/1883 доли,
7. Чернецова Наталья Васильевна - общая долевая собственность 100/1883 доли,
8. Чернецов Геннадий Владимирович - общая долевая собственность 100/1883 доли,
9. Типцов Михаил Григорьевич - общая долевая собственность 100/1883 доли,
10. Ковалев Алексей Иванович - общая долевая собственность 100/1883 доли,
11. Краснокуцева Татьяна Владимировна - общая долевая собственность 200/1883 доли,
12. Головеров Сергей Николаевич - общая долевая собственность 100/1883 доли,
13. Чернова Галина Геннадьевна - общая долевая собственность 100/1883 доли,
14. Чернов Владимир Николаевич - общая долевая собственность 50/1883 доли,
15. Душко Валентина Васильевна - общая долевая собственность 100/1883 доли,
16. Шкодина Зинаида Михайловна - общая долевая собственность 100/1883 доли,
17. Великданыч Николай Иванович - общая долевая собственность 100/1883 доли,
18. Деркачева Татьяна Ивановна - общая долевая собственность 100/1883 доли.

ГОЛОСОВАЛИ: «за» - 84 голоса (95,45 %) (108,8842 доли – 99,03%), «против» - 0 голосов, «воздержались» - 2 голоса (2,27 %) (3 доли – 2,65%).

РЕШЕНИЕ ПРИНЯТО.

ПРИНЯТОЕ РЕШЕНИЕ: Утвердить размер доли собственникам образуемого земельного участка площадью 2618064 кв.м.

На голосование поставлен вопрос об утверждении размера доли (долей) в праве долевой собственности на образованный земельный участок в соответствии с проектом межевания земельных участков, общей площадью 695060 кв.м. выделяемого из исходного земельного участка с кадастровым номером 26:02:000000:195, изготовленного кадастровым инженером Невечеря А.А. по заказу Ковалева Р.С. нижепоименованным собственникам в следующем порядке:

1. Ковалева Любовь Васильевна - общая долевая собственность – 1/5 доли,
2. Косенко Любовь Ивановна - общая долевая собственность - 1/5 доли,
3. Ладутько Иван Сергеевич - общая долевая собственность - 1/5 доли,
4. Ладутько Сергей Леонидович - общая долевая собственность - 1/5 доли,
5. Ладутько Ирина Юрьевна - общая долевая собственность - 1/5 доли.

ГОЛОСОВАЛИ: «за» - 84 голоса (95,45 %) (108,8842 доли – 96,03%), «против» - 0 голосов, «воздержались» - 2 голоса (2,27 %) (3 доли – 2,65%).

РЕШЕНИЕ ПРИНЯТО.

ПРИНЯТОЕ РЕШЕНИЕ: Утвердить размер доли собственникам образуемого земельного участка площадью 695060 кв.м.

На голосование поставлен вопрос об утверждении размера доли (долей) в праве долевой собственности на образованный земельный участок в соответствии с проектом межевания земельных участков, общей площадью 903580 кв.м. выделяемого из исходного земельного участка с кадастровым номером 26:02:000000:195, изготовленного кадастровым инженером Невечеря А.А. по заказу Тимошкова Е.В. нижепоименованным собственникам в следующем порядке:

1. Белкина Таиса Яковлевна - общая долевая собственность – 3/13 доли,
2. Фоменко Татьяна Николаевна - общая долевая собственность – 2/13 доли,
3. Дьяченко Дмитрий Сергеевич - общая долевая собственность – 2/13 доли,
4. Дьяченко Лиля Александровна - общая долевая собственность – 2/13 доли,
5. Терещенко Виктор Васильевич - общая долевая собственность – 2/13 доли,
6. Хорошилов Станислав Александрович - общая долевая собственность – 2/13 доли.

ГОЛОСОВАЛИ: «за» - 84 голоса (95,45 %) (108,8842 доли – 96,03%), «против» - 0 голосов,



«воздержались» - 2 голоса (2,27 %) (3 доли – 2,65%).

РЕШЕНИЕ ПРИНЯТО.

ПРИНЯТОЕ РЕШЕНИЕ: Утвердить размер доли собственникам образуемого земельного участка площадью 903580 кв.м.

На голосование поставлен вопрос об утверждении размера доли (долей) в праве долевой собственности на образованный земельный участок в соответствии с проектом межевания земельных участков, общей площадью 714196 кв.м. выделяемого из исходного земельного участка с кадастровым номером 26:02:000000:195, изготовленного кадастровым инженером Клименко Д.В по заказу Федорова С.А. нижепоименованным собственникам в следующем порядке:

1. Колодиева Нина Дмитриевна - общая долевая собственность 1700/4367 доли,
2. Федоров Александр Борисович - общая долевая собственность 850/4367 доли,
3. Федорова Зоя Викторовна - общая долевая собственность 117/4367 доли,
4. Федорова Наталья Васильевна - общая долевая собственность 850/4367 доли,
5. Федорова Татьяна Васильевна - общая долевая собственность 850/4367 доли,

ГОЛОСОВАЛИ: «за» - 84 голоса (95,45 %) (108,8842 доли – 96,03%), «против» - 0 голосов, «воздержались» - 2 голоса (2,27 %) (3 доли – 2,65%).

РЕШЕНИЕ ПРИНЯТО.

ПРИНЯТОЕ РЕШЕНИЕ: Утвердить размер доли собственникам образуемого земельного участка площадью 714196 кв.м.

На голосование поставлен вопрос об утверждении размера доли (долей) в праве долевой собственности на образованный земельный участок в соответствии с проектом межевания земельных участков, общей площадью 5459746 кв.м. выделяемого из исходного земельного участка с кадастровым номером 26:02:000000:195, изготовленного кадастровым инженером Клименко Д.В по заказу Дьягодева Н.В. нижепоименованным собственникам в следующем порядке:

1. Бакулин Сергей Иванович - общая долевая собственность 850/33384 доли,
2. Бровков Виктор Петрович - общая долевая собственность 850/33384 доли,
3. Бровкова Зоя Ивановна - общая долевая собственность 850/33384 доли,
4. Головеров Дмитрий Петрович - общая долевая собственность 850/33384 доли,
5. Емельяненко Валентина Петровна - общая долевая собственность 850/33384 доли,
6. Иваненко Людмила Ивановна - общая долевая собственность 850/33384 доли,
7. Карасева Людмила Викторовна - общая долевая собственность 850/33384 доли,
8. Карманцева Таиса Ильинична - общая долевая собственность 1700/33384 доли,
9. Киреева Валентина Александровна - общая долевая собственность 850/33384 доли,
10. Коденцев Владимир Викторович - общая долевая собственность 850/33384 доли,
11. Лапта Анатолий Иванович - общая долевая собственность 850/33384 доли,
12. Лепихов Виктор Матвеевич - общая долевая собственность 1700/33384 доли,
13. Лепихов Вячеслав Викторович - общая долевая собственность 850/33384 доли,
14. Лещенко Николай Архипович - общая долевая собственность 1700/33384 доли,
15. Ливенская Лариса Николаевна - общая долевая собственность 1700/33384 доли,
16. Ливенский Евгений Иванович - общая долевая собственность 850/33384 доли,
17. Окуневский Валерий Александрович - общая долевая собственность 850/33384 доли,
18. Панарин Анатолий Иванович - общая долевая собственность 850/33384 доли,
19. Панарин Владимир Иванович - общая долевая собственность 850/33384 доли,
20. Панарина Елена Анатольевна - общая долевая собственность 850/33384 доли,
21. Пашкова Ирина Степановна - общая долевая собственность 850/33384 доли,
22. Пекшев Василий Ильич - общая долевая собственность 850/33384 доли,
23. Пекшева Елена Васильевна - общая долевая собственность 117/33384 доли,

12

Председатель собрания _____

секретарь собрания _____

Представитель администрации Ипатовского городского округа _____

24. Плащенко Ирина Александровна - общая долевая собственность 117/33384 доли,
25. Плащенко Николай Алексеевич - общая долевая собственность 850/33384 доли,
26. Русина Надежда Владимировна - общая долевая собственность 850/33384 доли,
27. Саприкин Виталий Владимирович - общая долевая собственность 850/33384 доли,
28. Саприкин Владимир Викторович - общая долевая собственность 850/33384 доли,
29. Силатов Виктор Викторович - общая долевая собственность 850/33384 доли,
30. Силатова Валентина Михайловна - общая долевая собственность 1700/33384 доли,
31. Скорых Иван Иванович - общая долевая собственность 850/33384 доли,
32. Тимошков Геннадий Егорович - общая долевая собственность 850/33384 доли,
33. Тимошкова Татьяна Алексеевна - общая долевая собственность 1700/33384 доли,
34. Черниговская Ольга Алексеевна - общая долевая собственность 850/33384 доли,
35. Чумаков Виктор Алексеевич - общая долевая собственность 850/33384 доли.

ГОЛОСОВАЛИ: «за» - 84 голоса (95,45 %) (108,8842 доли – 96,03%), «против» - 0 голосов, «воздержались» - 2 голоса (2,27 %) (3 доли – 2,65%).

РЕШЕНИЕ ПРИНЯТО.

ПРИНЯТОЕ РЕШЕНИЕ: Утвердить размер доли собственникам образуемого земельного участка площадью 5459746 кв.м.

ВОПРОС № 6 ПОВЕСТКИ ДНЯ ИСЧЕРПАН.

ВОПРОС № 7 ПОВЕСТКИ ДНЯ СОБРАНИЯ:

О лице, уполномоченном от имени участников общей долевой собственности действовать без доверенности, при согласовании местоположения границ земельных участков, одновременно являющихся границей земельного участка находящегося в долевой собственности, при обращении с заявлением о проведении государственного кадастрового учета и (или) государственной регистрации прав на недвижимое имущество в отношении земельного участка, находящегося в долевой собственности, и образуемых из него земельных участков, а также заключать договора аренды данного земельного участка или соглашения об установлении сервитута, об осуществлении публичного сервитута в отношении данного земельного участка или соглашения об изъятии недвижимого имущества для государственных или муниципальных нужд (далее уполномоченное общим собранием лицо), в том числе об объеме и о сроках таких полномочий.

Председатель собрания Василенко К.А. пояснил, что для того чтобы все участники договора аренды не присутствовали в органах государственной регистрации при регистрации документов, собственники земельных долей могут избрать уполномоченного человека который будет действовать без доверенности от имени собственников.

ВЫСТУПИЛ: Дьяголев Н.В., который предложил избрать уполномоченным лицом Чернецова Геннадия Владимировича. Далее выступил Герасименко С.И., который пояснил, что может случиться ситуация, когда 1-е уполномоченное лицо не сможет исполнять свои обязанности по каким либо причинам. Поэтому он предложил избрать еще одного человека уполномоченным лицом от собственников и предложил кандидатуру Тимошкова Алексея Викторовича.

Наделить уполномоченных лиц полномочиями в соответствии с Федеральным законом № 101-ФЗ «Об обороте земель сельскохозяйственного назначения» от 24.07.2002 года на совершение иных юридических и фактических действий, связанных с выполнением поручений от имени собственников и установить срок полномочий 3 (три) года.

Больше предложений не поступало.


Данный вопрос поставлен на голосование.

ГОЛОСОВАЛИ: «за» - 86 голосов (97,72 %) (111,8842 доли – 98,68 %), «против» - 0 голосов, «воздержались» - 0 голосов.

Председатель собрания



секретарь собрания



Представитель администрации Ипатовского городского округа



РЕШЕНИЕ ПРИНЯТО.

РЕШИЛИ: Выбрать уполномоченными лицами:

- 1. Чернецова Геннадия Владимировича, 30.06.1968 года рождения, паспорт 07 13 803306 выдан отделением № 3 УФМС России по Ставропольскому краю в г. Светлограде (с местом дислокации в г. Ипатово) 12.07.2013 года, код подразделения — 260-012, прописанного по адресу: Ставропольский край, Ипатовский район, с. Лиман, ул. Профсоюзная, дом № 13 и (или)**
- 2. Тимошкова Алексея Викторовича 22.02.1979 года рождения, паспорт 07 03 710253 выдан ОВД гор. Ипатово Ипатовского района Ставропольского края 17.05.2003 года, код подразделения 263-011, прописанного по адресу: Ставропольский край, Ипатовский район, с. Лиман, ул. Дьяченко, дом № 70** и наделить их полномочиями действовать без доверенности, от имени всех участников общей долевой собственности на земельном участке с кадастровым номером 26:02:000000:195 для совершения следующих действий (объем полномочий): действовать без доверенности, при согласовании местоположения границ земельных участков, одновременно являющихся границей земельного участка находящегося в долевой собственности, при обращении с заявлением о проведении государственного кадастрового учета и (или) государственной регистрации прав на недвижимое имущество в отношении земельного участка, находящегося в долевой собственности, и образуемых из него земельных участков, а также заключать договора аренды данного земельного участка или соглашения об установлении сервитута, об осуществлении публичного сервитута в отношении данного земельного участка или соглашения об изъятии недвижимого имущества для государственных или муниципальных нужд. Совершение иных юридических и фактических действий, связанных с выполнением данных поручений.

Определить **Чернецову Геннадию Владимировичу и Тимошкову Алексею Викторовичу** срок осуществления полномочий в качестве уполномоченных лиц от имени всех участников долевой собственности, действовать без доверенности, при совершении выше оговоренных действий (объем полномочий): **3 (три) года**, с момента подписания настоящего протокола.

ВОПРОС № 7 ПОВЕСТКИ ДНЯ ИСЧЕРПАН.

ПОВЕСТКА ДНЯ ОБЩЕГО СОБРАНИЯ ИСЧЕРПАНА.

Председатель собрания Василенко К.А. объявляет участникам собрания, что на этом повестка дня исчерпана, более вопросов для рассмотрения общим собранием нет, поэтому собрание считается закрытым.

СОБРАНИЕ ЗАКРЫТО.

Председатель счетной комиссии - Чернецов Геннадий Владимирович _____

Члены счетной комиссии: Герасименко Сергей Иванович _____

Воропаева Наталья Павловна _____

Бондарь Наталья Сергеевна _____

Тимошков Геннадий Егорович _____

Приложения:

Приложение № 1: Список участников долевой собственности на земельный участок из земель сельскохозяйственного назначения с кадастровым номером 26:02:000000:195 зарегистрированных на общем собрании 28 января 2020 года.

Приложение №2: Справка администрации Ипатовского городского округа об опубликовании и обнародовании извещения о проведения общего собрания собственников на земельном участке с кадастровым номером 26:02:000000:195.

Приложение № 3: Копия распоряжения главы администрации Ипатовского городского округа Ставропольского края от 24.01.2020 г. № 14-р.

Приложение № 4: Проект договора аренды земельного участка.

Председатель собрания _____

секретарь собрания _____

Представитель администрации Ипатовского городского округа _____

Настоящий протокол составлен в 2 (двух) экземплярах. Экземпляры настоящего протокола переданы: один - инициатору проведения общего собрания, второй хранится в администрации Ипатовского городского округа Ставропольского края.

По заявлению любого собственника на земельном участке с кадастровым номером 26:02:000000:195 ему может быть выдана заверенная копия настоящего протокола. Копия выдается администрацией Ипатовского городского округа Ставропольского края в соответствии с действующим законодательством.

Председатель собрания  / Василенко К.А./

Секретарь собрания  / Панарин В.И./

Уполномоченное должностное лицо администрации Ипатовского городского округа Ставропольского края на основании распоряжения главы администрации Ипатовского городского округа Ставропольского края от 24.01.2020 г. № 14-р, заместитель главы администрации – начальник отдела сельского хозяйства, охраны окружающей среды, гражданской обороны, чрезвычайных ситуаций антитеррора администрации Ипатовского городского Ставропольского края

 / Головинов Н.С./



Председатель собрания 

секретарь собрания 

Представитель администрации Ипатовского городского округа 